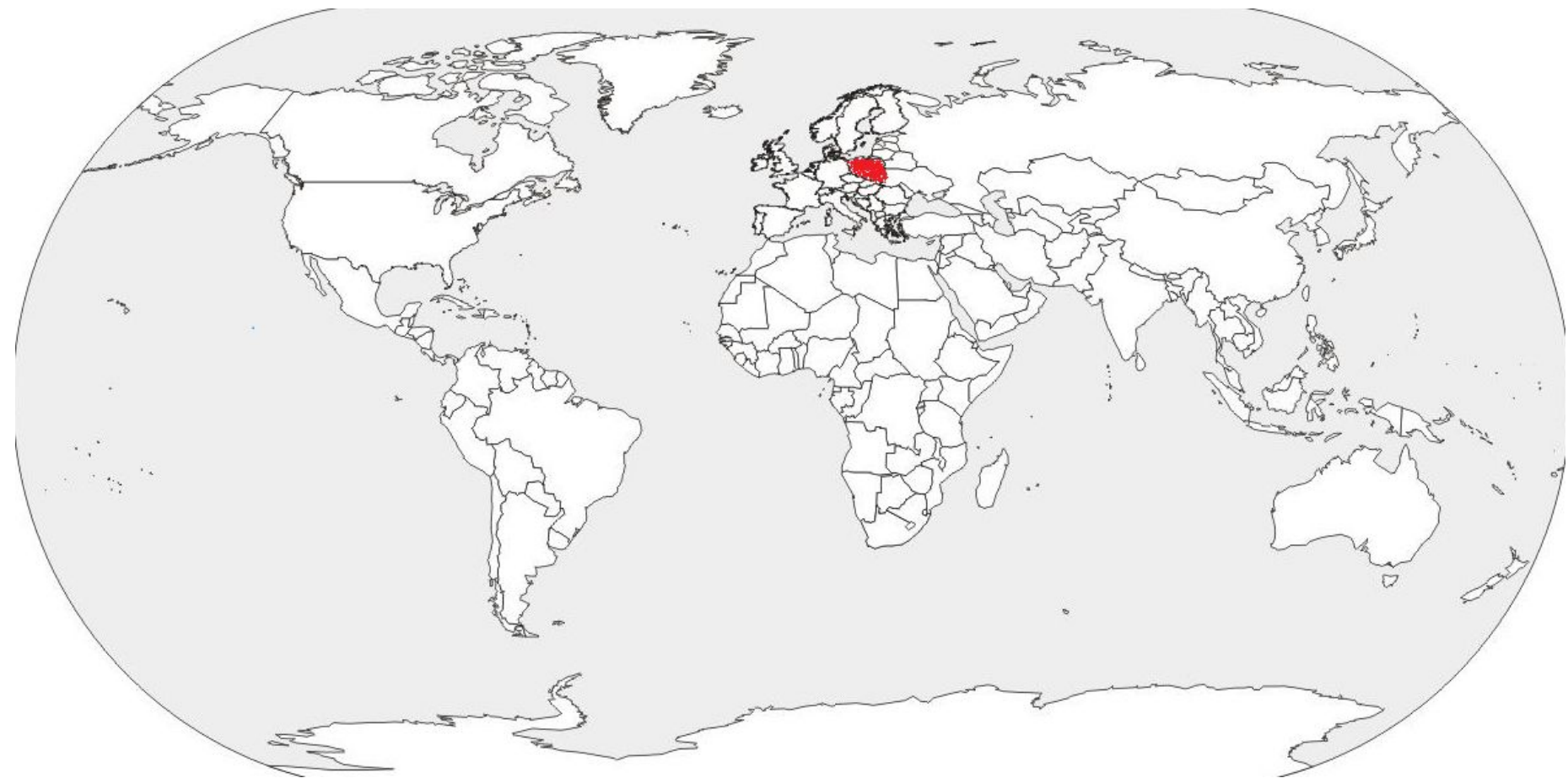


POLSKA  
moja  
Ojczyzna



Spójrz na naszą planetę, tam na czerwono jest  
**POLSKA!**

# Mieszkam w Polsce!




POLSKA leży nad Morzem Bałtyckim :)



W POLSCE są także góry:



SUDETY

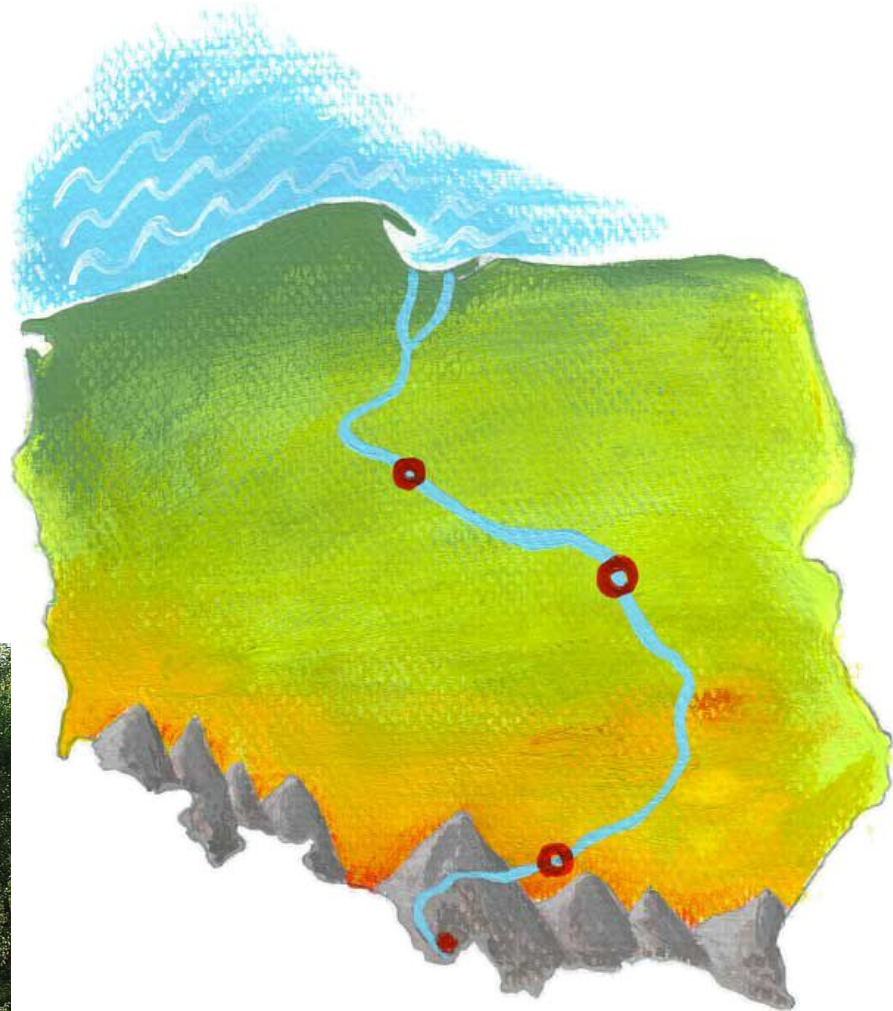


GÓRY ŚWIĘTOKRZYSKIE

Najwyższy szczyt w  
POLSCE to Rysy



Najdłuższą rzeką POLSKI jest  
WISŁA!



# Stolicą POLSKI jest WARSZAWA





# SYMBOLE POLSKI

FLAGA



# SYMBOLE POLSKI

GODŁO



# SYMBOLE POLSKI

HYMN

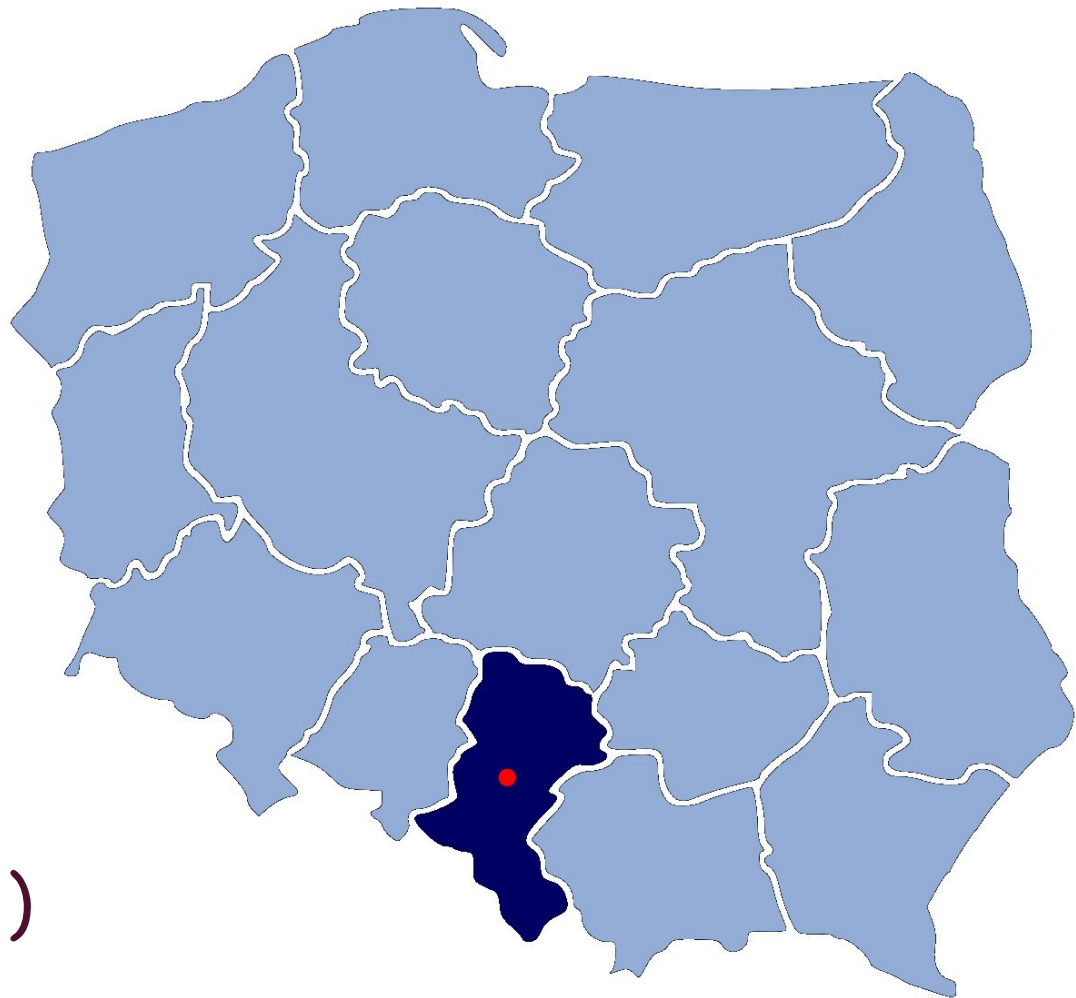


Józef Wybicki -  
autor tekstu  
Hymnu.


Jan Henryk Dąbrowski-  
bohater hymnu.



ZGADNIJ, co to za  
miejsce jest  
zaznaczone  
czerwoną kropką?



leży na ŚLĄSKU:)



MOJE MIASTO-  
ZABRZE

A satellite-style map of Europe with the Polish territory highlighted in red and white. The rest of the map is green, representing vegetation, with some blue areas for water. The text "Dziękuję za uwagę:)" is overlaid in white on the map.

Dziękuję za uwagę:)

Pani Beata