

GRA TERENOWA

“Poznajemy nasz region- Województwo Śląskie”



GRUPA II.

20 maja 2024

WOJEWÓDZTWO ŚLĄSKIE

Nasze województwo jest trzecim najmniejszym terytorialnie województwem w Polsce.

Mieści się na południu kraju.

Sąsiaduje z województwami:

opolskim, małopolskim, łódzkim i świętokrzyskim.



STOLICA WOJEWÓDZTWA

Stolicą
województwa
jest miasto
KATOWICE.

W naszym województwie
istnieje jedyny w Polsce
związek metropolitalny-
**Górnośląsko-Zagłębiowska
Metropolia.**



MIESZKAŃCY WOJEWÓDZTWA.

W województwie śląskim
mieszka bardzo dużo ludzi.
Zajmujemy **drugie** miejsce (po
województwie mazowieckim)
pod względem ilości
mieszkańców (ponad 4 miliony)

W naszym województwie
jest **największa** w kraju
gęstość zaludnienia.
(345 osób na km²)

DLA PORÓWNANIA:
W Warszawie żyje 1 861 975 osób, a na terenie
Górnośląsko-Zagłębiowskiej Metropolii mieszka 2,3 mln osób.



ŚLĄSKIE MIASTA

Województwo śląskie jest województwem o **najwyższym stopniu urbanizacji.**

Na terenie Śląskiego jest 167 gmin: 49 miejskich, 22 - miejsko-wiejskich i 96 wiejskich.
71 miejscowości ma prawa miejskie.

NAJWIĘKSZE MIASTA:

Katowice, Częstochowa, Sosnowiec, Gliwice, Zabrze, Bielsko-Biała, Bytom, Rybnik, Ruda Śląska, Tychy, Dąbrowa Górnicza, Chorzów.

RZEKI W WOJEWÓDZTWIE ŚLĄSKIM

Województwo Śląskie jest jedynym w Polsce województwem położonym zarówno w dorzeczu Wisły jak i Odry.

Odplywami tych rzek w naszym województwie są: Olza, Rawa, Brynica, Bytomka, Kłodnica, Przemsza.



ŹRÓDŁO WISŁY: Barania Góra.

WOJEWÓDZTWO ŚLĄSKIE- ukształtowanie terenu.

W województwie występują zarówno góry, wyżyny, jak i obszary nizinne.



OCHRONA PRZYRODY


PARKI KRAJOBRAZOWE.




Park Krajobrazowy „Lasy Nad Górną Liswartą”



Załęczański Park Krajobrazowy



Park Krajobrazowy „Cysterskie Kompozycje Krajobrazowe Rud Wielkich”




Park Krajobrazowy Beskidu Małego



Krajobrazowy Beskidu Śląskiego



Park Krajobrazowy Orlich Gniazd



Park Krajobrazowy Stawki



Żywiecki Park Krajobrazowy

PRZEMYSŁOWE DZIEDZICTWO


Szlak Zabytków Techniki jest tematycznym, samochodowym szlakiem turystyczno-kulturowym, łączącym obiekty związane z kulturą dziedzictwa przemysłowego województwa śląskiego. Obecnie w jego skład wchodzi 40 obiektów. Szlak ten jest markowym produktem turystycznym (sieciowy produkt obszaru) prezentującym najważniejsze i najciekawsze pod względem walorów turystycznych, historycznych i architektonicznych obiekty przemysłowe w regionie śląskim. Obiekty znajdujące się na Szlaku związane są z tradycją górnictwem, hutniczą, energetyką, kolejnictwem, łącznością, włókiennictwem, produkcją wody oraz przemysłem spożywczym. W skład Szlaku Zabytków Techniki wchodzi istniejące muzea, zamieszkałe kolonie robotnicze, działające zakłady pracy. Właścicielami poszczególnych obiektów są samorządy lokalne, osoby prywatne, przedsiębiorstwa prywatne i państwowe.

ZABYTKOWA KOPALNIA SREBRA



Tarnowskie Góry

STACJA BIBLIOTEKA I KOLONIA ROBOTNICZA "FICINUS"



RUDA ŚLĄSKA

MUZEUM HUTNICTWA I GÓRNOŚLĄSKIE KOLEJE WĄSKOTOROWE



CHORZÓW



BYTOM

DZIĘKUJĘ ZA UWAGĘ:)

ZAPRASZAMY DO GRY 20 maja!